






PROTOKÓŁ

posiedzenia Komisji Rewizyjnej



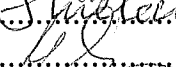

w dniu 19 kwietnia 2019r.

Obecni na posiedzeniu:

a) członkowie Komisji:

- | | |
|-------------------------|--|
| 1 Czajka Krzysztof..... |  |
| 2. Draheim Jerzy..... |  |
| 3. Michalska Anna..... |  |
| 4. Kanaś Paweł..... |  |
| 5. Kuszyński Marek..... |  |

b) inne osoby:

- | | |
|--------------------------|--|
| A. u. dnaj Skotavek..... |  |
| Marion Smeledin..... |  |
| Jadwiga Skotavek..... |  |
| Beata W. Skotavek..... |  |

Porządek posiedzenia:

1. Powitanie zebranych i stwierdzenie quorum.....
2. Rozpatrzenie skargi p. A. Skotavek dotyczącej zajęcia posesji prowadzącej u zbiegu ulic Zdrojowej, Kosciuszki i Kopernika.....
3. Zakończenie spotkania.....
- 6.....

Uchwały, wnioski i opinie Komisji:

Posiedzenie Komisji prowadził przewodniczący K. Czajka. Powitanie zebranych i stwierdzenie quorum. W spotkaniu uczestniczył Burmistrz Cielosina, skazujący pan Andrzej Skotavek oraz przedstawiciele mediów. Spotkanie jest ukrywane. Tematem spotkania jest skarga pana Skotavek skierowana do Regionalnej Izby Obradców, oraz do wojewody kujawsko-pomorskiego, a dotycząca zajęcia posesji prowadzącej u zbiegu ulic Zdrojowej, Kosciuszki i Kopernika. Głos zabiera pan Skotavek sugerując uprzedzenie. Proszę o umieszczenie przez pana Burmistrza w lokalnej prasie i

Plot uszawiany jest na drodze lokalnej ul. Władysława Komarutajskiego. Władnie za zajęcie przez drogowo-rolniczne są sprawy. Pan Skotnicki posiada teren, który posiada pan Burmistrz z dnia 21-03-2017r (art. 11) w którym Burmistrz wyjaśnia iż na plotie znajduje się wystrzał i bieżnia nowa zorganizowana przez Gminę Miejską Cieloninek a Plot w sąsiedzi, nieśi na drodze prywatnej przedsiębiorcy, iedyne w sąsiedzi ulicy Kosciuszki znajduje się na sąsiedzi drogowo-rolniczo z tym samym wnieśli do od dnia 9.07.2015r.

Pan Skotnicki uważa, że od powołania Burmistrza nie było wystarczająco i ma kolejne pytania:

- 1.) Kto i do kogo zwrócił się o opóźnienie terenu?
- 2.) Czy pan Władysław, wzbierając budżet powiatu, co odczeka?
- 3.) Czy nie opóźniony teren nie stał się zaopóźniony?
- 4.) Kto w Gminie zdecydował o powstaniu tego plotu?
- 5.) Kto zwrócił projekt?
- 6.) Czy od strony ul. Władysława, został zajęty pas drogowy?
- 7.) Kto za to wszystko zapłacił / projekt i ustalenie?
- 8.) Czy plotcie wmontowany jest również, reklama pan Władysława, jeśli jest, czy udział w tej inwestycji?

Podsumowując, pan Skotnicki może zaprezentować swoje zdanie, że miasto powinno być tylko jednym przedsiębiorcą w miesie.

Przewodniczący, Członek odolat, proszę pana Burmistrza.

Burmistrz stwierdził, że konflikt sąsiedzi, jeśli obserwuje od gminy, nasz na linii Skotnick - Władysław, powołuje, że pan Skotnick, co wszystkim doszukuje się.

orientalności przeobrażeń.

Ad 4 O lokalizacji tej wystawy zdecydował zespół koordynujący obchody jubileuszowe (M. Kupa, T. Kucyba, D. Sikorska, K. Jaron oraz Brumista). Jest to centralny punkt miasta i stąd ma możliwość obejrzenia wystawy przez największą ilość osób odwiedzających nasze miasto.

Ad 5 Autorem projektu jest studio Fenix na zlecenie Urzędu Miejskiego - ok 40 pln z 2 kontowto 27 000 z 2 wystawa zostanie oddana do sesji inauguracji, obchody jubileuszowe i istnieje olo dzisni. Koszt poniesie miasto.

Ad 6 Od ulicy Złotajowej, wystawa będzie w granicach działki z ulicą Kłopotowicką, ulicą Kosińskiego, ulicą Ciotki na przecie miejskim. Ciotki w 2015r zostały wyznaczone. Projekt opracują architekci architekt, że jest to zmienny stan, i po dzień dzisiejszy nie było wie zmienny.

Od ul. Kopernika obiekt p. Waldowskiego promienn z olbrzymiej ilości elementów opracowań zostały umieszczone na obrotach p. Waldowskiego.

Wie wiadomo jest więc ten nie miasto powinno nalinać pieniądze za kwizstanie z tego powodu. Miasto samo sobie nie będzie nalinać takich opłat.

Ad 2 Pan Waldowski wskazuje na Caudynek i pewnie maszby opisać teren, ale z pewnością nie byłby to taki problem.

Wystawa jest zrobiona profesjonalnie i w bardzo dobrym punkcie.

Radyk Drakheim stwierdził, że wolni wiele razy wystawiali, jak ostęgu nie opracować ten teren p. by. Tylko wyplodolat i nie stracił w samym centrum. Podejmowane były rozmowy z firmą "Astex" skłonił swoje zobowiązanie z powstrzymanie tej wystawy.

Radyk Krasz raport i z wystaw

o tym miejscu to stamtąd obywatel.
 Poprosił burmistrza o mapę wysołcoszowin
 tego terenu z zaznaczonymi granicami wysołcoszowin.
 Zapytał - "Dlaczego nie możemy przesuwać
 tego wysołcoszowin i wyznaczyć chłopa
 od ul. Koszuli?"

Burmistrz stwierdził, że wszystkie stajki
 są p. Chalodowskiego, natomiast planie
 miejskie i z wyjątkiem plan reklamujący
 inwestycje p. Chalodowskiego.

R. Kowalski - Czy jeszcze coś może pan
 powiedzieć, kto w Urzędzie zajmuje się
 wysołcoszowiną, z podjęciem i z planowaniem
 chłopa?

Burmistrz - referat pospodzielni miejskiej,
 pan Sznepanik.

W tym zakresie postępowanie Komisji
 Temat będzie kontynuowany na kolejnym
 spotkaniu.

Przewodniczący
 Józef J.

Andrzej Skotarek
87-720 Ciechocinek
ul. Tężniowa 3

Ciechocinek 13-03-2017r.

URZĄD MIEJSKI W CIECHOCINKU
WPLYNĘŁO DNIA
13. 03. 2017
nr dziennika
z załączników
podpis

Pan Leszek Dzierżewicz
Burmistrz Ciechocinka

Wniosek o udzielenie informacji publicznej

Na podstawie przysługujących mi uprawnień w oparciu o Ustawę z dnia 6-09-2001r. o dostępie do informacji publicznej wnoszę o udzielenie mi informacji publicznej poprzez ujawnienie i przesłanie na mój adres całej dokumentacji związanej z Projektem Technicznym Stałej Organizacji Ruchu na terenie Ciechocinka przed wymienioną datą 9 lipca 2015 i po niej.

Ponadto proszę o udostępnienie całej dokumentacji związanej z decyzją o zajęciu pasa drogowego przez płot reklamowy na omawianym odcinku, poniesione przez miasto koszty, i zobowiązania na przyszłość wszystkich stron postępowania.

Jeśli przy okazji zajmowania pasa drogowego przez właściciela przyległej działki w porozumieniu z Panem burmistrzem została zawarta umowa lub porozumienie proszę również o ich udostępnienie wraz z załącznikami i aneksami.

Proszę również o informację czy udział miasta w przedsięwzięciu grodzienia przyszłego placu budowy na odcinku pomiędzy ulicami Zdrojowa – Kopernika był za wiedzą i zgodą Rady Miasta Ciechocinka.

Ewentualne koszty powstałe przy wytwarzaniu informacji ureguluję po przedstawieniu rozliczenia.

Do wiadomości :
Redakcja Gazety Pomorskiej

Andrzej Skotarek

URZĄD MIEJSKI

ul. Kopernika 19
87-720 Ciechoctnek

Ciechocinek, dnia 21 marca 2017 r.

OR.1431.10.2017.1

Pan

Andrzej Skotarek

ul. Tężniowa 3

87-720 Ciechocinek

W związku z otrzymanym w dniu 13 marca br. wnioskiem o udostępnienie informacji publicznej Urząd Miejski w Ciechocinku wyjaśnia;

- reklamy na płocie przy ulicy Kopernika zostały umieszczone na gruncie prywatnego przedsiębiorcy. Gdyby jednak przedmiotowe reklamy zostały umieszczone w pasie drogowym o wydanie decyzji na zajęcie pasa drogowego oraz uiszczenie opłat z tego tytułu należałoby się zwrócić do Zarządu Dróg Wojewódzkich w Bydgoszczy, ponieważ ulica Kopernika jest drogą wojewódzką,
- na ogrodzeniu w części znajdującej się przy ulicy Zdrojowej oraz ulicy Kościuszki została umieszczona wystawa jubileuszowa zorganizowana przez Gminę Miejską Ciechocinek. Gmina poniosła koszty zorganizowania tej wystawy, a plansze stanowiące elementy wystawy znajdują się na części chodnika wyłączonej z ruchu zgodnie ze zmianami w Projekcie Technicznym Stałej Organizacji Ruchu obowiązującym od dnia 09.07.2015 r. (dot. chodnika przy ul. Kościuszki),
- przepisy prawa nie przewidują wymogu uzyskania zgody Rady na podjęcie decyzji dotyczącej umieszczenia, w tym przypadku wystawy jubileuszowej, na chodniku stanowiącym własność Gminy.

Z uwagi na obszerność materiałów związanych z Projektem Stałej Organizacji Ruchu na terenie całego miasta obejmującego wszystkie drogi gminne tj. około 105 ulic, prosimy o potwierdzenie czy interesuje Pana dokumentacja dotycząca całego miasta, czy wybranych przez Pana dróg gminnych.

Po sprecyzowaniu zakresu żądanej dokumentacji, zostaną podjęte dalsze działania w celu załatwienia sprawy.

BURMISTRZ
mgr inż. Leszek Dzierżewicz